

FÓT VÁROS POLGÁRMESTERE

☒ 2151 Fót, Vörösmarty tér 1.

☎ 27/ 535-365; 535-375;

likem@fot.hu

Hivatali ügyfélfelkapu elérhetősége:

FOTONK, KRID: 454157139

Tárgy:	2021. 11. 25-ei közmeghallgatásra feltett kérdés megválaszolása
Ügyintéző:	Both András
Telefonszám/mellék:	06/70/500-3578
E-mail:	both.andras@fot.hu
Ügyirat száma:	F/32297-3 /2021.

Tisztelt

A 2021. 11. 25-én tartott közmeghallgatásra írásban feltett kérdésére az alábbi választ adom:

Fót Város Önkormányzata elkészítette a Hársfa utcára a szilárd útburkolattal történő ellátás érdekében az útépitési terveket, melyre vonatkozóan engedélyekkel és kiviteli tervekkel rendelkezünk. Ezúton tájékoztatom, hogy a fejlesztés megvalósításához 2021. augusztusában támogatási kérelmet nyújtottunk be a Hársfa utca Fáy sétánytól a Somlyó tóig terjedő szakaszának aszfaltozására és csapadékvíz elvezetés kialakítására. Az Önkormányzatnak az volt a szándéka, hogy a város lakossága el tudja érni a Tó terület bejáratát a sétány felől. Örömmel tudatjuk Önnel, hogy 2021. december 3-án megjelent Magyar Közlönyben kihirdetett, az egyes 5000 fő feletti lakosságú településeket érintő beruházások támogatásáról szóló 1869/2021. (XII.3.) Korm. határozat alapján az Önkormányzatot „útfelújítás” célra 331.272.919 Ft összegű vissza nem térítendő támogatás illeti meg. A Támogatói Okirat előkészítése és kiadása folyamatban van.

A támogatói okirat kézhezvételét, valamint a közbeszerzési eljárás sikeres lefolytatását követően a kivitelezés megkezdhető. Erre – terveink szerint – még 2022. első félévében sor kerül.

Kérem válaszom elfogadását.

Fót, 2021. december 10.

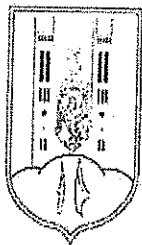
Üdvözlettel:

Dr. Vass György
polgármester



Kapják:

1. Címzett
2. Irattár



FÓT VÁROS POLGÁRMESTERE

☒ 2151 Fót, Vörösmarty tér 1.

☎ 27/ 535-365; 535-375;

www.fot.hu

Hivatali ügyfélfelkapu elérhetőség:

FOTONK, KRID: 454157139

Tárgy:	2021. 11. 25-ei közmeghallgatásra feltett kérdés megválaszolása
Ügyintéző:	Both András
Telefonszám/mellék:	06/70/500-3578
E-mail:	both.andras@fot.hu
Ügyirat száma:	F/32297-5/2021.

Tisztelt

A 2021. 11. 25-én tartott közmeghallgatásra írásban feltett kérdésére az alábbi választ adom:

Jelenleg Fót, Dózsa György utca teljes területe a Magyar Állam tulajdonában van teljes szélességében. Korábban az utca teljes területe a járdákkal együtt a Fót, 1 hrsz-ú területhez tartozott, ami nem tette lehetővé, hogy a műút melletti területekre vonatkozóan Fót Város Önkormányzata fejlesztéseket, átalakításokat, parkolók kiépítését tervezhesse, valósíthassa meg. A problémára az ingatlan területének megosztása jelenheti a megoldást, mely eredményként Fót Város Önkormányzata megkapja a közút melletti területek tulajdonjogát, és így lehetővé válik saját jogán a közterület fejlesztésének megtervezése, kivitelezése. 2020. november 16-án Fót Város Önkormányzata elérte a teljes ingatlan területének 3 részre való osztását. A Fót 1/1 hrsz, és a Fót 1/3 hrsz kivett közterületként szerepel a Földhivatalnál vezetett ingatlan-nyilvántartásában, míg a közút területe Fót 1/2 hrsz.-on lesz nyilvántartva kivett országos közút megnevezéssel. Fót Város Önkormányzata az állami közvagyon kezelőjénél, a Magyar Nemzeti Vagyonkezelő Zrt.-nél kérelmezte a két kivett közterület tulajdonjogának átadását Fót Város Önkormányzata részére. Az állami tulajdonú vagyonelemek átadása kormányzati döntést igényel. A beadott vagyonátadási kérelem elbírálására hamarosan sor kerül a Kormány részéről. Ha a két ingatlanrész átkerül az Önkormányzat tulajdonába, ezt követően lehetővé válik a terület tényleges fejlesztése.

Az Önkormányzat a tulajdonjog megszerzéséig is fontosnak tartja az előkészületek megtételét a Dózsa György u. rendezése érdekében. Ezért tervezési szerződést kötöttünk a Dózsa György u. koncepció tervének elkészítésére, melynek 1. ütemében a Dózsa-Deák-Rákóczi utcák közötti szakasz közlekedési helyzetére, közműveire és környezetrendezésére kialakítandó koncepció terv készül el. A tervben parkolók, gyalogos-átkelőhely, járda kialakítása, csapadékvíz-elvezetés és közműproblémák megoldása és zöldterület fejlesztés is helyt kap.

Mivel a Dózsa György út fejlesztése Fót lakosságának számottevő érdeklődésére tart számot, tervezzük a lakosság bevonását és a véleménynyilvánítás lehetőségének megteremtését a tervezés megfelelő folyamatába, mely 2022. évben várható.

Köszönöm érdeklődését, segítő együttműködését és kérem válaszem elfogadását.

Fót, 2021. december 22.

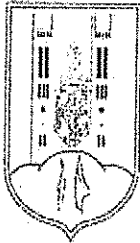
Üdvözlettel:

Dr. Vass György
polgármester



Kapják:

1. Címzett
2. Irattár



FÓT VÁROS POLGÁRMESTERE

☒ 2151 Fót, Vörösmarty tér 1.

☎ 27/ 535-365; 535-375;

titkar@fot.hu

Hivatali ügyfélszolgálat elérhetősége:

FOTONK, KRID: 454157139

Tárgy:	2021. 11. 25-ei közmeghallgatásra feltett kérdés megválaszolása
Ügyintéző:	Both András
Telefonszám/mellék:	06/70/500-3578
E-mail:	both.andras@fot.hu
Ügyirat száma:	F/32297-6/2021.

Tisztelt:

A 2021. 11. 25-én tartott közmeghallgatásra írásban feltett kérdésére az alábbi választ adom:

Fót, Károlyi István utcával jobb kéz felől párhuzamos utca a Bartók Béla utca. Az Önkormányzat elkészítette a közút szilárd burkolatú fejlesztéséhez szükséges építési engedélyes és kiviteli tervet - a város útfejlesztési ütemtervének megfelelően, sok más belterületi utcához hasonlóan a Bartók Béla utcára és közre is. Az Önkormányzat mindig komplexen gondolkodik az utak fejlesztésében, tehát a tervek nem kizárólag útépitést, hanem csapadékvíz-elvezetést, szegélyt, járdát is tartalmaznak.

Mivel a fejlesztés megvalósításához szükséges pénzügyi forrás nem áll rendelkezésre, fejlesztéshez központi pályázati forrás bevonása szükséges. Amint megjelenik megfelelő, útfejlesztésre vonatkozó központi, vagy uniós pályázati kiírás, az Önkormányzat mérlegeli a kiírás feltételei alapján és benyújtja pályázatát. Pályázat és nyertesség esetén a kivitelezést haladéktalanul meg tudjuk kezdeni, addig is szíves türelmét kérem.

Az Istvánhegyi terület megközelítését szolgáló utak (a 2102 jelű műúthoz csatlakozó, és az M3 autópálya felett áthaladó híd között a 0188 és 189/4 hrsz-ú kivett utak, a híd túloldalán a 0114/2 és a 0115/1 hrsz-ú földutak) a Magyar Állam tulajdonában vannak, amelyek kezelője a Nemzeti Földügyi Központ. Amíg ezek az utak állami tulajdonban vannak, ott az Önkormányzat nem végezhet azok állagát érintő tevékenységet.

Fót Város Önkormányzata Istvánhegy lakossága érdekeinek képviseletében kezdeményezte a tárgyi állami utak önkormányzati tulajdonba kerülését, valamint kérte az utak állapotának javítását.

A fóti külterületi utak fejlesztésére, szilárd burkolattal történő ellátására a belterületi utak és csapadékvíz-elvezetés fejlesztési feladatainak elvégzését követően kerülhet sor.

Kérem válaszom elfogadását és szíves türelmét.

Fót, 2021. december 10.

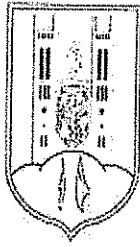
Üdvözlettel:

Dr. Vass György
polgármester



Kapják:

1. Címzett
2. Irattár



FÓT VÁROS POLGÁRMESTERE

☒ 2151 Fót, Vörösmarty tér 1.

☎ 27/ 535-365; 535-375;

titkar@fot.hu

Hivatali ügyfélfelkapu elérhetőség:

FOTONK, KRID: 454157139

Tárgy:	2021. 11. 25-ei közmeghallgatásra feltett kérdés megválaszolása
Ügyintéző:	Both András
Telefonszám/mellék:	06/70/500-3578
E-mail:	both.andras@fot.hu
Ügyirat száma:	F/32297- 4 /2021.
Melléklet	Közvilágítási Naptár

Tisztelt

A 2021. 11. 25-én tartott közmeghallgatásra írásban feltett kérdésére az alábbi választ adom:

Fót földes útfelületű utcáira vonatkozóan elmondható, hogy Fót Város Önkormányzata - többek között - az Ófalu belterületi utcáira is rendelkezik engedélyezett, valamint kiviteli útépitési tervekkel. Igaz ez mind a 4 szilárd burkolattal nem rendelkező, Ófaluban lévő belterületi utcára, tehát a Bartók B. köz 350 m-es, a Bartók B. u. 466 m-es, a Pataksor u. 150 m-es és a Széchenyi köz 70 m-es szakaszára is. Örömmel jelenthetem továbbá, hogy a szennyvíz elvezetés 2021-es megoldásával újabb akadály hárult el az utcák megépítése elől. A kidolgozott útfejlesztési elképzelések megvalósításához azonban hiányzik a szükséges pénzügyi forrás.

Központi pályázati forrás bevonására is szükség van a kivitelezés feladataihoz. Figyeljük a megjelenő pályázati lehetőségeket, és amint megjelenik az útépitésre, útfejlesztésre vonatkozó központi, vagy uniós pályázati kiírás, a város már rendelkezik azzal az előnnyel, hogy azonnal képes jelentkezni a pályázati források elnyerésére, hiszen az ahhoz szükséges tervek és költségvetési adatok rendelkezésre állnak, ezek összeállítását nem akkor kell elkezdni. Fontos a városvezetés számára ez a kérdés, az útfejlesztések tervezetten, a Képviselő-testület által meghatározott prioritási sorrend és ütemezés szerint valósulnak meg.

Tájékoztatom, hogy a Pataksor utca meghosszabbítása kapcsán megvalósított szennyvíz átemelő telep kivitelezését megelőzően szükségessé vált elektromos oszlop áthelyezése során nem volt szükség közvilágítási lámpa leszerelésére, megszüntetésére.

A Mogyoródi-patak medrének és kezelőútjának karbantartását a Patak kezelője, a Gödöllő-Vác Térségi Környezetvédelmi, Beruházó és Szolgáltató Vízgazdálkodási Társulat végzi évenként két alkalommal. Bejelentése kapcsán kértük a Vízgazdálkodási társulatot a pataknak és környezetének többlet karbantartására, aminek elvégzése elől a Vízgazdálkodási Társulat nem zárkózott el, de ennek idejére konkrét határidőt nem adott, már kialakított munkarendjébe illeszti bele a kért feladat elvégzését.

A közvilágítás ki- és bekapcsolása egy előre meghatározott, a napkeltéhez és a napnyugtához igazodó, az ELMŰ Hálózati Kft. elosztói Üzletszabályzatában rögzített közvilágítási naptár szerint történik, melyet a Magyar Energetikai és Közmű-szabályozási Hivatal hagyott jóvá.

A naptár szerint 10 napos ciklusokban egész évre meghatározott ki- és bekapcsolási idő szerint történik a kapcsolás, melynek vezérlését számítógépek végzik, azaz a rendszer teljesen automatizált.

A rendszer az időjárási körülményeket nem tudja figyelembe venni, így előfordulhat, hogy borús, esős idő esetén a lámpák kikapcsolásakor, vagy bekapcsolásakor még sötét van, mely valóban zavaró lehet. A naptárban jelzett időpontokhoz képest 1-2 perc eltérést is előfordulhat, miután a közvilágításhoz hasonlóan, az országosan vezényelt éjszakai áram is rádiófrekvenciával vezérelt. Ha mindkettő bekapcsolásának időpontja egy időbe esik, a közvilágítás pár perccel később kapcsol.

A közvilágítási naptár szerinti kapcsolási időpontokat a mellékelt táblázat tartalmazza.

Kérem válaszom elfogadását.

Fót, 2021. december „10.”

Üdvözlettel:

Dr. Vass György
polgármester



Kapják:

1. Címzetti
2. Irattár

A közforgalmú területek egész éjjeles mesterséges világításának be- és kikapcsolásai
iróló pontjai

MSZ 20194-1:2000

Hónap	Dekád	Be- / Ki- kapcsolás		Működési idő	Működési idő	Működési idő	Működési idő
		h,min	h,min	h,min	(óra)	Összesen h,min	Összesen (óra)
január	1	16,25	7,00	145,50	145,83	444,05	444,083
	2	16,40	7,00	143,20	143,23		
	3	16,50	6,55	154,55	154,92		
február	1	17,05	6,40	135,50	135,83	366,00	366,000
	2	17,20	6,25	130,50	130,83		
	3	17,35	6,00	99,20	99,33		
március	1	17,50	5,45	119,10	119,17	352,30	352,500
	2	18,05	5,30	114,10	114,17		
	3	18,20	5,10	119,10	119,17		
április	1	18,40	4,45	100,50	100,83	287,30	287,500
	2	18,55	4,30	95,50	95,83		
	3	19,10	4,15	90,50	90,83		
május	1	19,25	3,50	84,10	84,17	246,45	246,750
	2	19,45	3,40	79,10	79,17		
	3	19,50	3,25	83,25	83,42		
június	1	20,00	3,10	71,40	71,67	213,20	213,333
	2	20,05	3,10	70,50	70,83		
	3	20,05	3,10	70,50	70,83		
július	1	20,05	3,20	72,30	72,50	233,40	233,666
	2	20,00	3,30	75,00	75,00		
	3	19,50	3,40	86,10	86,17		
augusztus	1	19,30	3,55	84,10	84,17	275,10	275,160
	2	19,15	4,05	88,20	88,33		
	3	19,00	4,20	102,40	102,67		
szeptember	1	18,35	4,35	100,00	100,00	317,30	317,500
	2	18,15	4,50	105,50	105,83		
	3	17,55	5,05	111,40	111,87		
október	1	17,30	5,20	119,20	119,33	382,00	382,000
	2	17,20	5,35	122,20	122,50		
	3	16,55	5,45	141,10	141,17		
november	1	16,25	6,05	135,00	135,00	415,50	415,833
	2	16,25	6,20	139,10	139,17		
	3	16,20	6,30	141,40	141,67		
december	1	16,10	6,45	145,50	145,83	455,35	455,383
	2	16,10	6,55	147,30	147,50		
	3	16,15	7,00	162,15	162,25		

Összes (éves) égésidő:

3 989,908